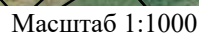













Площадь земельного участка **2870** кв.м.

Обозначение характерных точек границ	Координаты, м	
	X	Y
1	553562,04	2242497,74
2	553531,62	2242531,02
3	553513,95	2242558,41
4	553509,27	2242579,94
5	553506,48	2242586,03
6	553500,39	2242595,42
7	553478,10	2242559,69
8	553541,58	2242483,87



	- проектируемая граница земельного участка
	- граница кадастрового квартала
	- границы, имеющиеся в ЕГРН сведения о которых достаточны для определения ее местоположения
	- охранные зоны инженерных коммуникаций
	- граница территориальной зоны
	- граница водного объекта
	- водоохранная зона, прибрежная защитная полоса
	- обозначение вновь образованного земельного участка
	- номер кадастрового квартала
	- кадастровый номер земельного участка
	- зона застройки индивидуальными жилыми домами